



VYŘIZUJE: Radim Neuwirth
ODBOR: Financí, majetku a vnitřních věcí
TEL.: 591144457, 773742324
E-MAIL: neuwirth@brusperk-mesto.cz

DATUM: 19.10.2017

AGPOL s.r.o.
Jungmannova 153/12
779 00 OLOMOUC

Věc: Realizace SZ navržených v KoPÚ Brušperk – I. Etapa


Pro realizaci SZ navržených v KoPÚ Brušperk – I. Etapa je zapotřebí odstranění 34 ks stromů a 489 m² keřů, které se nacházejí na pozemcích ve vlastnictví Města Brušperk. Zajištění potřebných žádostí a rozhodnutí o kácení dřevin si zajistí majitel dotčených pozemků – Město Brušperk ihned od sdělení termínu začátku realizace stavebních prací. Tento termín, by měl být nahlášen nejpozději 30 dnů před začátkem zahájení prací na kontaktní adresu neuwirth@brusperk-mesto.cz.

Děkuji a jsem s pozdravem

A handwritten signature in black ink, appearing to be 'P. Urbanec', written over a circular stamp.



Ing. Petr Urbanec
tajemník MěÚ Brušperk



V OSTRAVĚ DNE: 04.10.2017

VAŠE ZNAČKA:

AGPOL s.r.o.

NAŠE ZNAČKA: 54200/11110/17/MK

Jungmannova 153/12

SPIS.ZN.: FM 80/17 – I/ost.

779 00 Olomouc

VYŘIZUJE: Ing. Koželuhová/418

„Realizace SZ navržených v KoPÚ Brušperk – I.etapa“

- vyjádření k PD ve stupni DSP+DPS

Ředitelství silnic a dálnic ČR, Správa Ostrava byla doručena žádost o vyjádření k projektové dokumentaci výše uvedené stavby. Konkrétně se jedná o realizaci plánu společných zařízení, který v daném katastrálním území řeší zajištění dopravní obsluhy zemědělských pozemků výstavbou a rekonstrukcí polních cest, vodohospodářská opatření a jeho ekologické funkce (realizace biokoridorů).

Ve vztahu ke stávající silniční síti konstatujeme, že daným katastrálním územím procházejí pouze stávající silnice II/486, III/4807 a III/48615. Realizací plánu společných zařízení dojde k zásahu do silničního ochranného pásma silnice III/48615, nedojde k dotčení stávajících silnic I. tříd a zájmové území není dotčeno ani žádnou trasou výhledové přeložky silnice I. třídy a ani dálnice.

Vzhledem k výše uvedenému nemá Ředitelství silnic a dálnic ČR, Správa Ostrava, jako majetkový správce silnic I. třídy a dálnic II. třídy na území Moravskoslezského kraje, ke stavbě „Realizace SZ navržených v KoPÚ Brušperk – I.etapa“ zásadních námitek. O vyjádření je rovněž nutné požádat majetkového správce silnic II. a III. tříd, Správu silnic MSK – Středisko Frýdek-Místek a dále vlastníky lesních a polních cest a vlastníky místních komunikací.

Platnost tohoto vyjádření je 2 roky.

Ing. Tomáš Opěla
ředitel Správy Ostrava

Na vědomí:

- Krajský úřad Moravskoslezského kraje, odbor dopravy a chytrého regionu, 28. října 117, 702 18 OSTRAVA

Ředitelství silnic a dálnic ČR, Správa Ostrava, Mojmírovců 5, 709 81 Ostrava – Mar. Hory
TEL.: 596 663 418, FAX.: 596 634 113, E-MAIL: marcela.kozeluhova@rsd.cz



Pomáhat a chránit

KRAJSKÉ ŘEDITELSTVÍ POLICIE MORAVSKOSLEZSKÉHO KRAJE

územní odbor Frýdek-Místek
dopravní inspektorát Frýdek-Místek

Č. j. KRPT-141845-2/ČJ-2017-070206

Frýdek-Místek 6. září 2017

Počet stran: 2

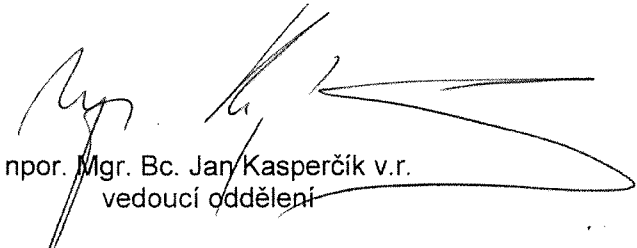
AGPOL s.r.o.
Jungmannova 153/12
779 00 Olomouc.
IČ: 28597044**Stavba: „ Realizace SZ navržených v KoPÚ Brušperk - I. etapa, SO 01 - Hlavní polní cesta C2b, SO 02 - Vedlejší polní cesta C11, SO 04 - Vedlejší polní cesta C17a“ - stanovisko**

Vaše zn. VA/479/17

Policie České republiky, Dopravní inspektorát Krajského ředitelství policie Moravskoslezského kraje, Územního odboru Frýdek-Místek, jako dotčený orgán příslušný k uplatnění stanoviska k zajištění bezpečnosti a plynulosti provozu na pozemních komunikacích v rámci územního řízení podle ustanovení § 16 odst. 2 písm. b), zákona č. 13/1997 Sb., o pozemních komunikacích, ve znění pozdějších předpisů,

s o u h l a s í

s předloženou projektovou dokumentací pro územní řízení stavby „ Realizace SZ navržených v KoPÚ Brušperk - I. etapa, SO 01 - Hlavní polní cesta C2b, SO 02 - Vedlejší polní cesta C11, SO 04 - Vedlejší polní cesta C17a“, za dodržení podmínek vyplývajících z platné legislativy, jež bude situována na dotčených pozemcích v k.ú. Brušperk [613380], a to z hlediska svých sledovaných zájmů, tj. zajištění bezpečnosti a plynulosti provozu na pozemních komunikacích. DI Frýdek-Místek **d o p o r u č u j e** změnu navrhovaného napojení SO 02 Vedlejší polní cesta C11, pozemek p.č. 3015, na místní komunikaci, pozemek p.č. 1361, spočívající v přemístění napojení do místa současného ukončení místní komunikace a tím zajištění plynulého napojení navrhované vedlejší polní cesty C11.

Zpracoval: prap. Bc. Roman Míček
inspektor
npor. Mgr. Bc. Jan Kasperčík v.r.
vedoucí odděleníBeskydská 2061
738 19 Frýdek-MístekTel.: 974 732 259
Fax: 974 732 928
Email: fm.di@pcr.cz
ID DS: n5hai7v



Pomáhat a chránit

KRAJSKÉ ŘEDITELSTVÍ POLICIE MORAVSKOSLEZSKÉHO KRAJE

územní odbor Frýdek-Místek
dopravní inspektorát Frýdek-Místek



JID: PCR07ETRF076063865

18.1

Č. j. KRPT-141845-3/ČJ-2017-070206

Frýdek-Místek 6. září 2017

Počet stran: 2

Přílohy: 1/1

AGPOL s.r.o.
Jungmannova 153/12
779 00 Olomouc
IČ: 28597044

Žádost o připojení sousední nemovitosti zřízením sjezdu ze silnice č. III/48615 - závazné stanovisko

Policie České republiky, Dopravní inspektorát Krajského ředitelství policie Moravskoslezského kraje, Územního odboru Frýdek-Místek jako dotčený orgán příslušný k uplatnění závazného stanoviska k zajištění bezpečnosti a plynulosti provozu na pozemních komunikacích v rámci řízení podle dle § 10 odst. 4 písm. b) zákona č. 13/1997 Sb., o pozemních komunikacích, ve znění pozdějších změn a doplnění,

s o u h l a s í

s připojením sousední nemovitosti zřízením sjezdu ze sil. č. III/48615, pozemek p.č. 3378 na pozemek p.č. 3365 a p.č. 3368, k.ú. Brušperk z důvodu zajištění obhospodařování dotčených pozemků, a to za podmínek:

- při výjezdu na sil.č. III/48615 musí být trvale zachovány rozhledové poměry dle platných zákonů, vyhlášek a technických norem,
- technicky bude sjezd navržen a proveden v takové konstrukci, aby plně vyhovoval předpokládanému způsobu užívání, zvláště svou únosností, šířkou a kvalitním bezprašným povrchem, stavební uspořádání sjezdu musí být takové, aby se zabránilo stékání srážkové vody na sil. č. III/48615 a jejímu znečištění,

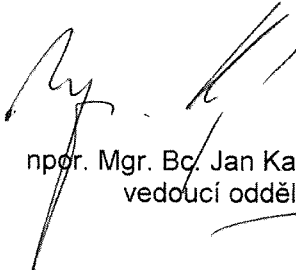
Beskydská 2061
738 19 Frýdek-Místek

Tel.: 974 732 259
Fax: 974 732 928
Email: fm.di@pcr.cz
ID DS: n5hai7v

www.policie.cz

- provedení stavební úpravy chodníku musí být provedeno dle předložené projektové dokumentace a v souladu s platnou legislativou (Vyhláška č. 398/2009 Sb., o obecných technických požadavcích zabezpečující bezbariérové užívání staveb),
- umístění a stavebně - technické provedení oplocení pozemku nesmí být v rozporu s § 7 vyhlášky č. 268/2009 Sb., o technických požadavcích na stavby, kdy svým rozsahem, tvarem a použitým materiálem nesmí omezovat rozhledové pole předmětného sjezdu a po dobu jeho užívání nesmí dojít ke stavebním úpravám oplocení, které by vedly ke zhoršení rozhledových poměrů předmětného sjezdu,
- musí být dodrženy podmínky § 12 odst. 2, vyhlášky Ministerstva dopravy a spojů č. 104/1997 Sb., kterou se provádí zákon č. 13/1997 Sb., o pozemních komunikacích, ve znění pozdějších změn a doplnění,
- vzdálenost vjezdové brány od vnější hrany silnice číslo III/48615 musí být rovna alespoň délce nejdelšího v dokumentaci předpokládaného vozidla (i při el. ovládaných), v případě realizace,
- nachází-li se v místě zřízení sjezdu zeleň (křoviny, stromy apod.), je nutné ji odstranit v takovém rozsahu, aby byly splněny podmínky pro zajištění rozhledových poměrů, vyplývající z platných ČSN a po celou dobu užívání předmětného sjezdu udržovat zeleň v takovém stavu, aby nedošlo ke zhoršení rozhledových poměrů dle platných zákonů, vyhlášek a technických norem,
- z hlediska zajištění bezpečnosti silničního provozu nesmí v souvislosti s vybudováním předmětného sjezdu a jeho užíváním, umístěním, stavebně - technickým provedením oplocení, vysazením zeleně nebo úpravou stávající zeleně (stromy, křoviny, tuje), dojít ke zhoršení či omezení rozhledových polí stávajících samostatných sjezdů nebo účelových komunikací v místě napojení na pozemní komunikace (silnice, místní komunikace),
- bude-li v souvislosti s vybudováním sjezdu zřízen propustek, musí být s ohledem na délku propustku dodržena světlost trub, dle platné vyhlášky, přičemž PČR DI Frýdek-Místek trvá na výstavbě šikmých čel propustku.

Zpracoval: prap. Bc. Roman Miček
inspektor


npor. Mgr. Bc. Jan Kasperčík v.r.
vedoucí oddělení



LESY ČESKÉ REPUBLIKY, S. P., LESNÍ SPRÁVA OSTRAVA

Těšínská 993, 739 34 Šenov, tel. +420 956109111, fax +420 596887254, ls109@lesy-cr.cz, ID DS:e8jcfns

Milada Mikulášková

AGPOL s. r. o.

Jungmannova 153/12,

779 00 Olomouc, Czech Republic

VÁŠ DOPIS ZN.	ČÍSLO JEDNACÍ LCR109/000825/2017	SPISOVÁ ZNAČKA		DATUM 23.8.2017
VYŘIZUJE wojtyla	TELEFON 956 109 108	GSM 724 523 598	FAX 724523598	E-MAIL wojtyla.marcel@lesy-cr.cz

Věc: Vyjádření KoPÚ Brušperk – I.etapa

Lesy České republiky, s.p. (se sídlem) Hradec Králové, Přemyslova 1106, 501 68 Hradec Králové 8, IČO – 42196451 (dále jen LČR), dle pověření generálního ředitele zastoupené lesním správcem lesní správy Ostrava (se sídlem v Šenově), Ing. Janem Honsou, jako státní organizace s právem hospodařit k lesním pozemkům ve vlastnictví České republiky, Vám sdělují, že souhlasíme s KoPÚ v katastrálním území Brušperk. S titulu OLH k lesním pozemkům p.č. 3279 a 3280 v k.ú. Brušperk nemáme námitek k realizaci SZ.

S pozdravem

Lesy České republiky, s.p. (05)
se sídlem Přemyslova 1106/19, Nový Hradec Králové
500 08 Hradec Králové
IČ: 42196451, DIČ: CZ42196451
Lesní správa Ostrava
Těšínská 993, 739 34 Šenov

Ing. Jan Honsa

Lesní správce

LS Ostrava

Lesy České republiky, s.p., se sídlem Přemyslova 1106/19, Nový Hradec Králové, Hradec Králové, PSČ 500 08
Spisová značka AXII 540 vedená u rejstříkového soudu v Hradci Králové, IČ: 42196451, DIČ: CZ42196451
Lesy České republiky, s.p., jsou držitelem osvědčení o účasti v certifikaci lesů, loga PEFC (08-2101/0001) a certifikátu C-o-C.



Státní podnik Lesy České republiky, s.p., zachovává nulovou toleranci k jakémukoli nelegálnímu jednání a dodržuje maximální transparentnost, legalitu a etiku. Součástí firemní kultury státního podniku Lesy České republiky, s.p., je Criminal compliance program (viz www.lesy-cr.cz), který stanoví zásady a pravidla jednání zaměstnanců či jiných osob jednajících za státní podnik Lesy České republiky, s.p. (dále jen „zaměstnanec“). Každý zaměstnanec má povinnost oznámit jakékoli podezřelý či nelegální jednání. V jakémkoli případě, kdy je jednání zaměstnance v rozporu s Criminal compliance programem, nelze je považovat za jednání v rámci nebo v zájmu státního podniku Lesy České republiky, s.p. Takové jednání je možné oznámit, a to i anonymně způsobem uvedenými na webových stránkách www.lesy-cr.cz

Ostravské městské lesy a zeleň, s. r. o.

700 30 Ostrava-Zábřeh, Antonína Brože 3124/2

IČ: 25816977

DIČ: CZ25816977

Tel: 595 700 911

GSM: 736 614 722

E-mail: oml@ostravskelesy.czhttp: www.ostravskelesy.cz

AGPOL s.r.o.
Jungmannova 153/12
779 00 Olomouc

Naše značka:
481 -2/IX-9/2017


Vyřizuje:
Haruda (736614729)

V Ostravě-Zábřehu, dne:
4.9.2017

Věc:

Vyjádření OLH k akci „Realizace SZ navržených v KoPÚ Brušperk – 1.etapa“

Svedením drenáže na lesní pozemky p.č. 3279 a 3280 v k.ú. Brušperk dojde k zanesení strže vodou a dalšímu podmáčení pozemku, kde již nyní je bažina. V rámci stavby je nutno vyřešit odtok vody mimo tyto lesní pozemky. Další detaily je nutno vyřešit s vlastníky těchto parcel.


Ing. Vladimír Blahuta
jednatel společnosti

Společnost je držitelem certifikátů dle:

ČSN EN ISO 9001

CFCS 1002 a 1006 (PEFC), CFCS 2002 (C-o-C)

REGISTR
SOLVENTNÍCH
FIREM

ITIV
TÜV Austria Group



AGPOL s.r.o.
Jungmannova 153/12
779 00 Olomouc

Váš dopis značky
Milada Mikulášková
10.8.2017

Naše značka
Ing.Šm/842/17
1911

Vyřizuje / linka
Ing.Šmolka/339
[signature]

Paskov dne
6.9.2017

„Realizace SZ navržených v KoPÚ Brušperk – I. etapa“, k.ú. Brušperk – vyjádření k projektové dokumentaci

Vášim dopisem z 10.8.2017 jste nás požádali o vyjádření k výše uvedené akci a svoji žádost doložili projektovou dokumentací stavby.

Sdělujeme Vám, že s předloženou projektovou dokumentací souhlasíme, požadujeme oznámení zahájení realizace SZ naší organizací (p. Petroš tel.: 775148733) a **dodržení všeobecných podmínek pro práce v blízkosti plynovodů v naší správě**, které Vám zasíláme v příloze vyjádření.

Toto vyjádření má platnost 2 roky.

S pozdravem

Green Gas DPB, a.s.
Rudé armády 637
739 21 Paskov
[signature]

Ing. Milan Stoniš
vedoucí Divize důlních služeb
na základě plné moci ze dne 2.1.2017

Co.: DP
Příl.: 1x podmínky

Green Gas DPB, a.s., Rudé armády 637, 739 21 Paskov

IČ: 00494356

DIČ: CZ00494356

IBAN: CZ36 3500 0000 0010 0049 9600

BANKOVNÍ SPOJENÍ

ING Bank N.V.

číslo účtu: 1000499600/3500

TELEFON

provolba: 558 612 xxx

spojovatelka: 558 612 111

FAX

podatelna: 558 671 576

E-mail: dpb@dpb.cz

Zápis v obchodním rejstříku: Obchodní rejstřík Krajského soudu Ostrava, oddíl B, vložka 217

[signature]

Všeobecné podmínky pro provádění zemních prací v blízkosti vysokotlakých a středotlakých plynovodů těžební a distribuční soustavy zemního karbonského plynu ve správě Green Gas DPB, a.s.

Požadujeme:

- respektování našich NTL, STL a VTL plynovodů včetně jejich ochranných a bezpečnostních pásem.
- v ochranném pásmu je zakázáno provádět činnosti, které by ve svých důsledcích mohly ohrozit plynovod, jeho spolehlivost a bezpečnost provozu. Ochranné pásmo dle § 68 odst.3, zákona č. 458/2000 Sb. činí: u NTL a STL plynovodů a přípojek **1 m (není-li ve vyjádření uvedeno jinak)** na obě strany od půdorysu plynovodu, u VTL plynovodů **4 m** na obě strany od půdorysu plynovodu, u **technologických objektů 4 m** na všechny strany od jeho půdorysu, **kabely NN a kabely stanic katodové ochrany 1 m** na obě strany a **40 m** všemi směry od **anodového uzemnění stanic katodové ochrany**.
- stavební činnost v ochranném pásmu nesmí ohrozit ani porušit plynárenské zařízení.
- respektování bezpečnostního pásma VTL plynovodů (u STL plynovodů bez bezpečnostního pásma) **10 m do DN 100, 20 m do DN 300, 30 m do DN 500** na obě strany od půdorysu plynovodu. Bezpečnostní pásmo **regulačních vysokotlakých stanic** je **10 m** na všechny strany od půdorysu. V bezpečnostním pásmu VTL plynovodů lze zřizovat stavby pouze po předchozím písemném souhlasu Green Gas DPB, a.s., ve kterém budou určeny podmínky, za kterých může být stavba v bezpečnostním pásmu umístěna (stavbou dle Zákona č.183/2006 Sb. se rozumí veškerá stavební díla, která vznikají stavební nebo montážní technologií, bez zřetele na jejich stavebně technické provedení, použité stavební výrobky, materiály a konstrukce, na účel užití a dobu trvání).
- **nejmenší vzdálenosti staveb (objektů) od VTL plynovodů jsou stejné s bezpečnostním pásmem VTL plynovodů: 10 m do DN 100, 20 m do DN 300, 30 m do DN 500** na obě strany od půdorysu plynovodu.. Pro objekty zařízení stavenišť platí, že mohou být zřízeny ve vzdálenosti **min. 10 m od trasy VTL plynovodů. Nejmenší vzdálenosti budov s NTL a STL plynovody** (v návaznosti na TPG 702 04, 702 01 a ČSN 73 6005) **je 4 m**, kterou je možno zkrátit na 1 m se souhlasem provozovatele a za splnění určených technických podmínek. Pokud stavba nebo stavební činnost zasahuje do bezpečnostního pásma plynovodu, je třeba požádat o písemný souhlas vlastníka nebo provozovatele tohoto zařízení.
- před vypracováním projektové dokumentace nechat pověřenými pracovníky naší organizace v terénu vytýčit a označit skutečný průběh plynovodu přes předmětnou parcelu, projekt bude zpracován podle tohoto vytýčeného průběhu plynovodu.
- projektant stanoví do projektu takové podmínky, aby byla zajištěna ochrana plyn. zařízení v rozsahu daném zákonem 458/2000 Sb. (Energetický zákon), ČSN 736005, TPG 702 04 v souladu s ostatními platnými předpisy a musí učinit veškerá opatření, aby stavební činností ani jejím následkem nedošlo k poškození plyn. zařízení. V této souvislosti odpovídá za škody způsobené na zařízení naší organizace a za škody vzniklé na zdraví a majetku třetím osobám.
- zákaz vysazování hluboko kořenících porostů v pruhu o šířce 4 m na obě strany od osy potrubí.
- při souběhu oplocení s NTL, STL a VTL plynovody povolujeme umístit oplocení v minimální vzdálenosti **2,5 m** na obě strany od půdorysu plynovodu. Při křížení potrubí s oplocením požadujeme zhotovit pouze rozebiratelné oplocení bez podezdívky a umístit plotové sloupky v minimální vzdálenosti **1,5 m** od půdorysu plynovodu. Minimálně **1x ročně** požadujeme zpřístupnění trasy plynovodu za účelem provádění kontrol bezpečnosti provozu a kontrol úniků plynu detekční technikou. Za účelem odstranění možné poruchy či havárie musí být umožněn vjezd montážní a záchranné techniky na dotčený pozemek.

Ochranu bezporuchového provozu plynovodu během stavby a po jejím dokončení je investor povinen zajistit splněním především následujících podmínek:

- písemně uvědomit plynový dispečink o zahájení prací nejméně 3 dny předem.
- před zahájením zemních prací zabezpečit vytýčení přesné polohy plyn.zařízení a to kontrolními sondami, ručním výkopem nebo zaměřením el.magnetickým hledačem potrubí z povrchu (lze objednat u provozovatele písemně v 3denním předstihu za současného předložení situačního plánu v měřítku 1:500 nebo 1:1000 předmětné lokality) a prokazatelně seznámit pracovníky, kteří budou práce nad plynovým potrubím provádět s vytýčenou trasou,
- veškeré sítě budou **při křížení umístěny pod plynovod** v naší správě,
- zamezením pohybu mechanismů nad 3,5 t v ochranném pásmu plynovodu,
- ve vzdálenosti **do 3 m** od půdorysné plochy VTL plynovodu musí být výkopové práce prováděny **ručně**, tj. bez strojních mechanismů. Od vzdálenosti 3 m od půdorysné plochy VTL plynovodu může být k zemním pracím použito strojních mechanismů. U NTL a STL plynovodů **do vzdálenosti 1 m** od půdorysné plochy plynovodu, musí být výkopové práce

prováděny ručně, tj. bez strojních mechanismů. Od vzdálenosti 1 m od půdorysné plochy NTL a STL plynovodu může být k zemním pracím použito strojních mechanismů.

- odkrytý plynovod bude řádně zabezpečen proti poškození a to i třetí osobou,
- na vytýčenou trasu plynárenského zařízení a v jeho ochranném pásmu nebude uskládován žádný stavební materiál či zemina. Nebude prováděna žádná činnost, která by ohrožovala bezpečný a spolehlivý provoz plynárenského zařízení, jakož i snadný přístup k němu,
- ohlásit ukončení stavby a požádat pověřeného pracovníka Green Gas DPB, a.s. o kontrolu na místě samém v případě souběhu nebo křížení s naším plynovodem před záhozem. Předání a převzetí dotčeného místa musí být doloženo zápisem ve stavebním deníku,
- investor oznámí písemně před vlastní realizací činnosti v ochranném pásmu osobu odpovědnou za dodržení těchto podmínek, veškeré náklady spojené s plněním výše uvedených podmínek hradí investor.
- investor umožní v průběhu prací pracovníkovi provozovatele plynárenských zařízení kontrolu dodržení podmínek stanovených v tomto vyjádření Green Gas DPB, a.s.
- **investor neprodleně ohlásí každé odkrytí, případně poškození plynárenského zařízení, a to i bez výronu nebo přerušení dodávky plynu (např. poškození izolace potrubí) našim profesním pracovníkům na tel. 558 612 447 (dispečink Divize plyn - Paskov), 556 722 249 (nepřetržitě pracoviště Příbor), 558 633 508 (nepřetržitě pracoviště Frýdek-Místek)**
- součástí tohoto stanoviska je výtisk situace plynárenských zařízení v zájmovém území.
- po dokončení stavby Green Gas DPB a.s. nesouhlasí s vyhlášením ochranného pásma nových rozvodů, které jsou budovány, protože se již jedná o práce v ochranném pásmu zařízení Green Gas DPB, a.s. Případné opravy nebo rekonstrukce na svém zařízení nebude Green Gas DPB, a.s. provádět na základě souhlasu s činností v tomto ochranném pásmu.
- nebudou-li dodrženy podmínky obsažené v tomto vyjádření budou činnosti prováděné v ochranném pásmu plynárenského zařízení posuzovány podle § 68 odst.6 zákona č.458/2000 Sb. v platném znění jako činnosti bez našeho předchozího písemného souhlasu. Totéž se týká zřizování staveb v bezpečnostním pásmu plynárenských zařízení podle § 69 odst.3 zákona č.458/2000 Sb. v platném znění. Nedodržení podmínek bude řešeno příslušným stavebním úřadem nebo nahlášeno Státní energetické inspekci v souladu s § 93, Zákona č.458/2000 Sb. jako porušení zákazu provádět činnosti v ochranných pásmech dle § 68 téhož zákona. Doba platnosti tohoto stanoviska je 2 roky od data jeho vydání a jeho kopii zařadíte do všech paré projektové dokumentace.

Červenec 2017